





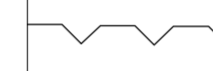



Elaborato **A 03**  
 Scala **1:10.000**

### Carta Geomorfologica

#### LEGENDA

-  Limite amministrativo del Comune
  
- FORME STRUTTURALI E VULCANICHE**
-  Isoipse del micronivello con indicazioni della quota
  
- FORME FLUVIALI E FLUVIOGLACIALI**
-  Traccia di dosso fluviale estinto, a livello di pianura o leggermente incassato
-  Dosso fluviale
-  Traccia di antica esondazione
  
- FORME ARTIFICIALI**
-  Argini principali
-  Opera di difesa fluviale



Regione del Veneto  
 Provincia di Rovigo  
 Comune di Pettorazza Grimani


# P.A.T.

Piano di Assetto del Territorio

Elaborato **A 3**

Scala **1:10.000**

## CARTA GEOMORFOLOGICA



Piano di Assetto del Territorio  
 L.R. n. 11 / 2004 art.14 e L.R. n. 14 / 2017  
 D.G.R. n. 668 del 15.05.2018

**Sindaco:**  
Gianluca Bernardinello

**Ufficio Tecnico:**  
Luca Rizzi - geometra



**Progettista:**  
Gianluca Malaspina - urbanista

**Analisi ambientali e VincA:**  
Mariano Zen - dotto geologo

**Rischio idraulico e difesa del suolo:**  
Mariano Zen - dotto geologo


**Agronomia, paesaggio, biodiversità:**  
Dino Calzavara - dotto forestale

**Valutazione di compatibilità idraulica:**  
Pietro Spinato - ingegnere idraulico

Redatto: Marzo 2019

Adottato:

Approvato:



UNA MALASPINA GROUP S.p.A. 0155300026  
 Venezia, Italia, 40131 - www.malaspinagroup.it

MALASPINA si riserva la proprietà di questo disegno con la proibizione di riprodurlo o trasferirlo a terzi senza autorizzazione scritta